

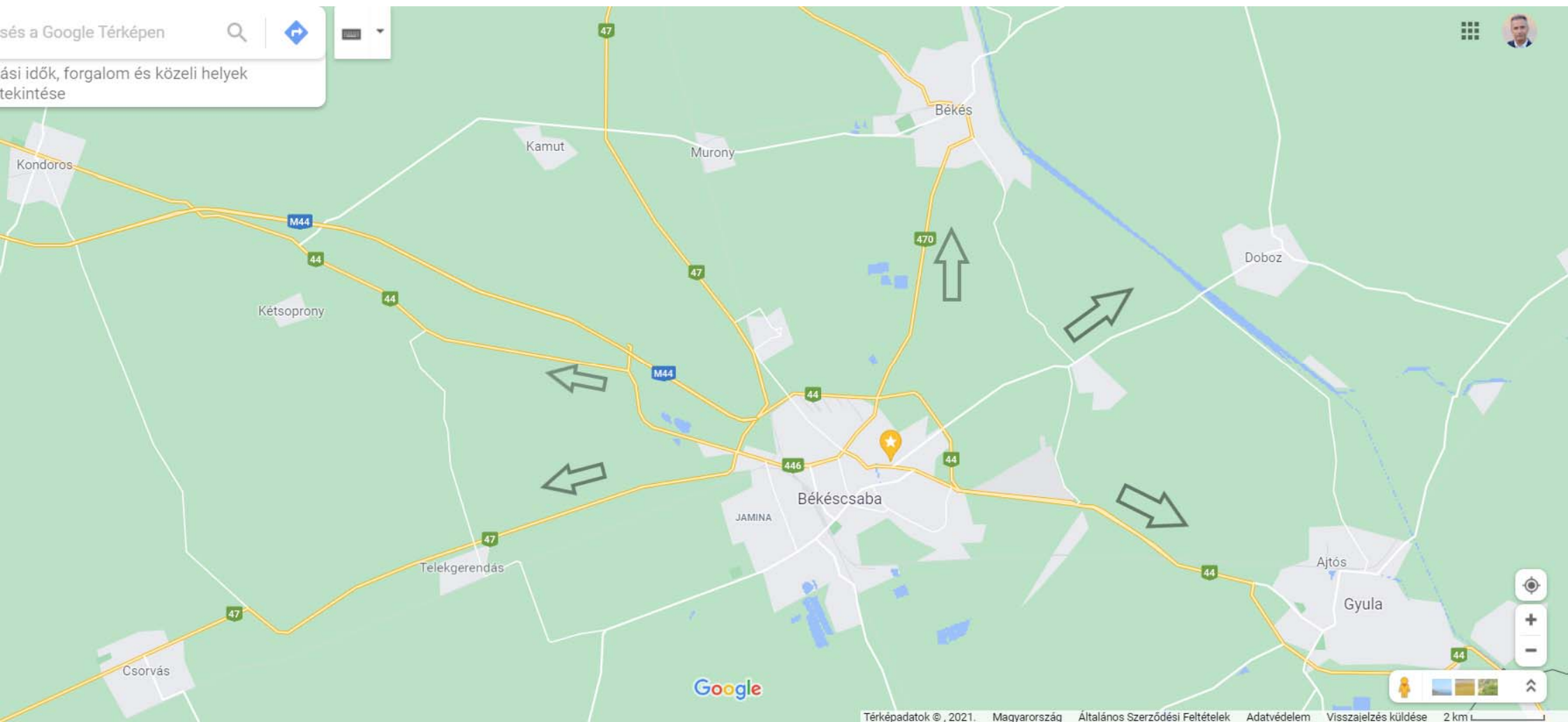
# KERÉKPÁROSBARÁT FEJLESZTÉSEK TAPASZTALATAI BÉKÉSCSABÁN

MAGYAR CIVINET TALÁLKOZÓ, SZARVAS, 2021.09.22.

**Opauszkai Zoltán**

Környezetvédelmi és turisztikai ügyekért felelős tanácsnok

Békéscsaba Megyei Jogú Város Önkormányzata



# Térségi kapcsolódások

# Kerékpárút fejlesztések 2010 -2020 között

- Békési út - Szarvasi út, Orosházi út **4 km** hosszban - DAOP-3.1.2/A-09-2009-0029, **192** millió Ft támogatás, 2011-ben elkészült
- 44. sz. elsőrendű főút mentén, 446. sz. főút mentén, Gyulai úti kerékpárút **5,2 km** hosszban, KÖZOP-3.5.0, **529** millió Ft támogatás, 2015-ben megvalósult
- Ligeti sor, Hunyadi tér, Gőzmalom tér - TOP-6.3.2-15, **800 m**, **11** millió Ft támogatás, 2018-ban elkészült
- Körte sor, Gyulai út újabb szakasz, Berényi út, Pataky László u., Franklin u. - TOP-6.4.1-15, **4,5 km** hosszban, **809** millió Ft támogatás, 2018-ban befejezett
- 10 utca a Lencsési Ltp. környezetében - TOP-6.1.5-15, **3 km** hosszban, **250** millió Ft támogatás, 2018-ban befejezett
- Dózsa Gy. u., Corvin u., Lencsési út, Magyar u. - TOP-6.4.1-16, **5,6 km** hosszban, **364** millió Ft támogatás, 2019-ben megvalósult
- Szarvasi út újabb szakasz, Ipari út, Tevan Andor u., Berényi út újabb szakasz, Szabolcs u. - TOP- 6.4.1-16, **4,2 km** -hosszban, **928** millió Ft támogatás, 2020-ban elkészült
- Franklin u., Berényi út, Baross u., Szeberényi tér, Szabolcs u., Szerdahelyi u., Kazinczy u., Illésházi u. - Békéscsaba leromlott városi területeinek rehabilitációja projekt (TOP), **3,4 km** hosszban, **294** millió Ft támogatás, 2019-ben befejezett



## Békéscsaba-Nagyszalonta közötti kerékpárút

2013-ban fejeződött be a Békéscsaba-Nagyszalonta közötti kerékpárút építése, az 1,476 milliárd forintos beruházáshoz 1,471 milliárd forint uniós támogatást vettünk igénybe.

A békéscsabai székhelyű Körösök Völgye Natúrpark Egyesület vezetésével Békéscsaba, Doboz, Sarkad és Nagyszalonta a "HUROBIKE 30" című projekttel sikeresen pályázott a Magyarország-Románia Határon Átnyúló Együttműködési Program támogatási keretére, a 27,7 kilométer hosszú, a határt Méhkeréknél átlépő kerékpárút megépítésére.

A fotó 2016-ban készült Békéscsabán, a Kossuth téren, a Fenntartható Térségért Alapítvány által, Arany János emlékére szervezett Békéscsaba – Nagyszalonta kerékpártúrán





## TOP- 6.1.5-16 „Békéscsaba, Építők útja útépítése, kerékpárforgalmi létesítmény kiépítése

Kétegyházi út, Építők útja, Lencsési úti átvezetések, Csányi u., Ilosvai u., Erdélyi sor 2 km hosszban - 770 millió Ft támogatás, kivitelezése folyamatban van.

A Terület- és Településfejlesztési Operatív Program támogatásából megvalósuló, városszerkezetet érintő beruházás során összekötjük a Lencsési lakótelepet és Kétegyházi utat, azaz a Déli Iparterületet.

# Wenckheim turista- és kerékpárút kialakítása


A „Wenckheim turista- és kerékpárút kialakítása” projekt Békéscsaba Megyei Jogú Város Önkormányzatának a **Modern Városok Program 3,6 mrd ft összegű támogatásával** megvalósuló fejlesztése. A kerékpárút kialakításának célja a város közigazgatási területén már kiépült kerékpárforgalmi hálózat bővítésével és részbeni felújításával a közlekedési célú kerékpározás és a kerékpáros turizmus fejlesztése.

A **kerékpárút nyomvonala** a turisztikai szempontból jelentős Wenckheim család építészeti hagyatékát köti össze, melyek közül a szabadkígyósi, pósteleki és gerlai kastélyt érintjük és elérhetővé válik a gyulai Almásy-kastély és a dobozi Wenckheim családi ág épített öröksége is. A tematikus kerékpáros túraútvonalon megcsodálhatjuk a térségünket gazdagító kulturális emlékeket, a természeti- és egyedi táji értékeket is.

**10,6 km 2021-ben elkészült, 8,7 km kivitelezése folyamatban van, befejezési határidő 2022. június.**







## Wenckheim turista- és kerékpárút

Madarat is leshet, aki biciklire ül Békéscsabán.

Elkészültek a Wenckheim-kerékpárút magasépítési elemei. A jaminai bányatavaknál madárles, Pósteleken pumpapálya, A Munkácsy Emlékház udvarán, Gerlán, Pósteleken, Szabadkígyóson biciklispihenő (pumpa- és szervizpont) is készült a környékbeli kastélyokat összekötő Wenckheim turista- és kerékpárút kialakítását célzó beruházás keretében.



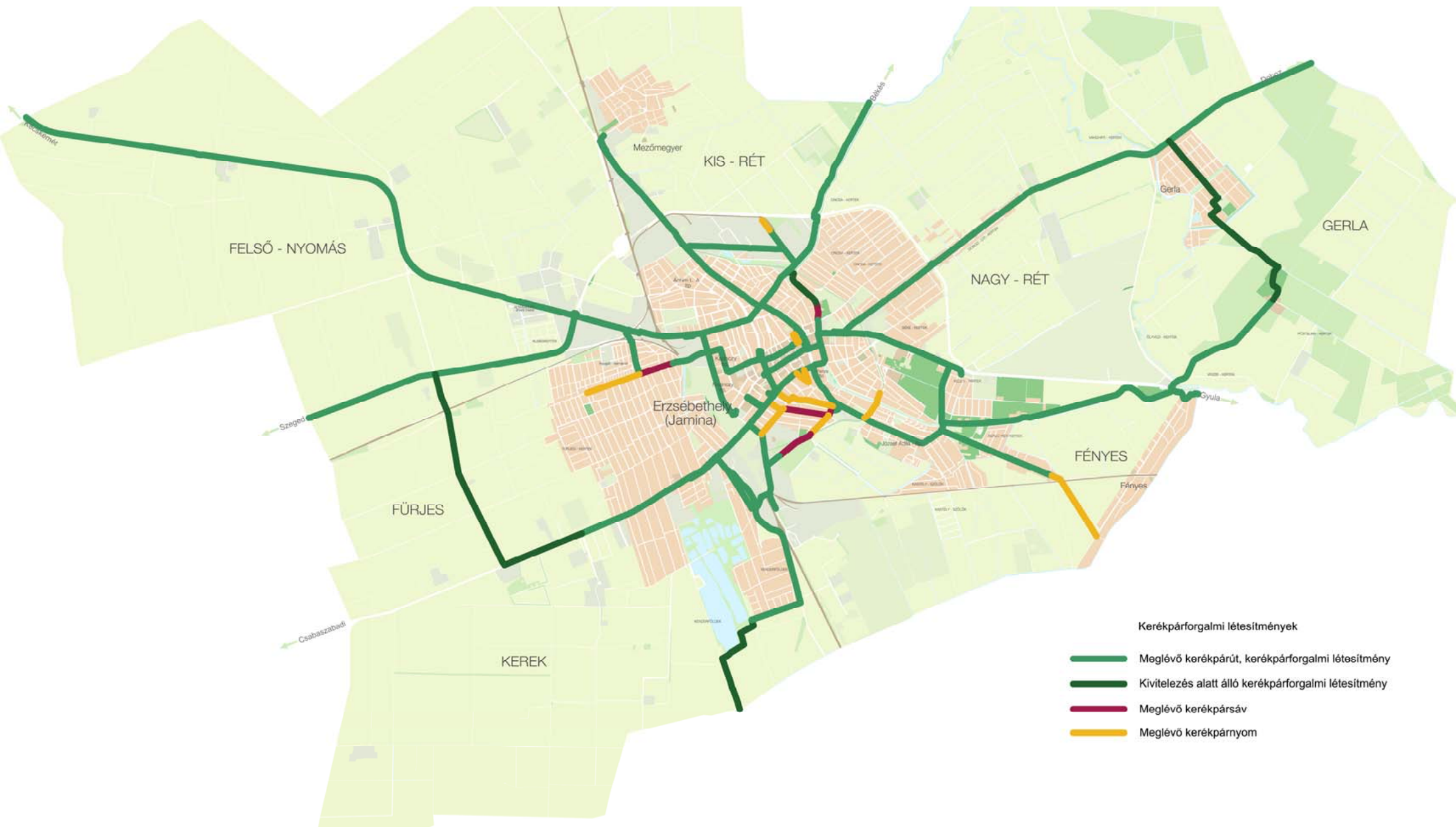


## **Modern Városok Program - Békéscsaba meglévő iparterületeinek kiszolgálása komplex infrastrukturális fejlesztésekkel**

- Dobozi úti kerékpárút felújítása I. – II. – III. ütem
- Berényi út melletti kerékpárút felújítási munkái (Széna utca és a mezőmegyeri gyalogos-kerékpáros aluljáró között)
- Mokry utca – Szarvasi út közötti összeköttetést szolgáló kerékpárforgalmi létesítmény megvalósítása

**Összesen 7,3 km hosszban, mintegy 1,5 milliárd Ft támogatási összeggel, részben elkészült, a folyamatban lévő beruházási elemek befejezési határideje 2022. 12.31.**







## Magyarország kerékpáros főutója a békéscsabai Andrassy út!

A Magyar Közút Nonprofit Zrt. tavaly júliustól októberig végzett kézi forgalomszámlást 106 helyszínen, Budapesten kívül az ország minden részében, megyénként akár 6-7 ponton is.

Az egyes mérőpontokat vizsgálva a vidéki Magyarország kerékpáros főutójának a békéscsabai Andrassy út tűnik, ahol három nap alatt 13459 biciklistát számoltak meg. A képzeletbeli dobogó alsóbb fokain is a keleti országrész nagyvárosai állnak, a szegedi Iskola utca (8334) után a debreceni Kossuth tér (7375) következik.





**Kerékpárosbarát  
Település**

**2020**

Városunk jelenleg is viseli az Innovációs és Technológiai Minisztérium a Kerékpárosbarát Település elnevezésű pályázatán többször elnyert címet.

**BÉKÉSCSABA  
KERÉKPÁROSBARÁT  
TELEPÜLÉS**

# CsaBi



## HUNGAIrY

HUNGAIrY@HOI.HU

► A 90 millió Ft európai uniós és hazai támogatással, 2022. december végéig, Békéscsabán a közbringa rendszer a budapesti MOL Bubi rendszeréhez hasonló elven működő szolgáltatás kerül megvalósításra. Ez a közbringa rendszer dokkolóállomásokra épül, amelyek a közbringa rendszer lefedettségi területén belül lévő gyűjtőállomásokat jelenti.

► A projekt keretében egy nyilvános közösségi kerékpáros-rendszer kialakítása a cél. Az akció során a város különböző pontjain, forgalmas közterületein 5 db állomás és 50 db kerékpár, illetve a rendszer működéséhez szükséges elektronikai rendszerből álló közösségi kerékpáros rendszer kialakítása a feladat.

► Az önkormányzat és a Békéscsabai Városfejlesztési Nonprofit Kft. partnerként vesz részt a HungAIRy LIFE integrált projektben, amelyet a Herman Ottó Intézet Nonprofit Kft. koordinál.

## KÖZÖSSÉGI KERÉKPÁROS RENDSZER KIÉPÍTÉSE BÉKÉSCSABÁN



# TOP projektek részeként kerékpáros közlekedést népszerűsítő és közlekedésbiztonsági célú szemléletformáló kampányok megvalósítására

A kampány megvalósítás elemei:

Kiadványok:

- Kerékpáros információs füzet
- Információs kiadvány kerékpáros térképpel
- Közlekedjünk együtt! szóróanyag
- Tájékoztató kiadvány gépjárművezetők részére

Rendezvények:

- Ismerkedjünk a kerékpározással mobilitás hete, vagy városi napok keretében, valamint kerékpározás, mint közlekedési eszköz környezetkímélő hatásai
- Fedezd fel a különbséget!
- Bringázzunk együtt - Egy nap a kerékpárosokért” rendezvény egy tetszőleges időpontban





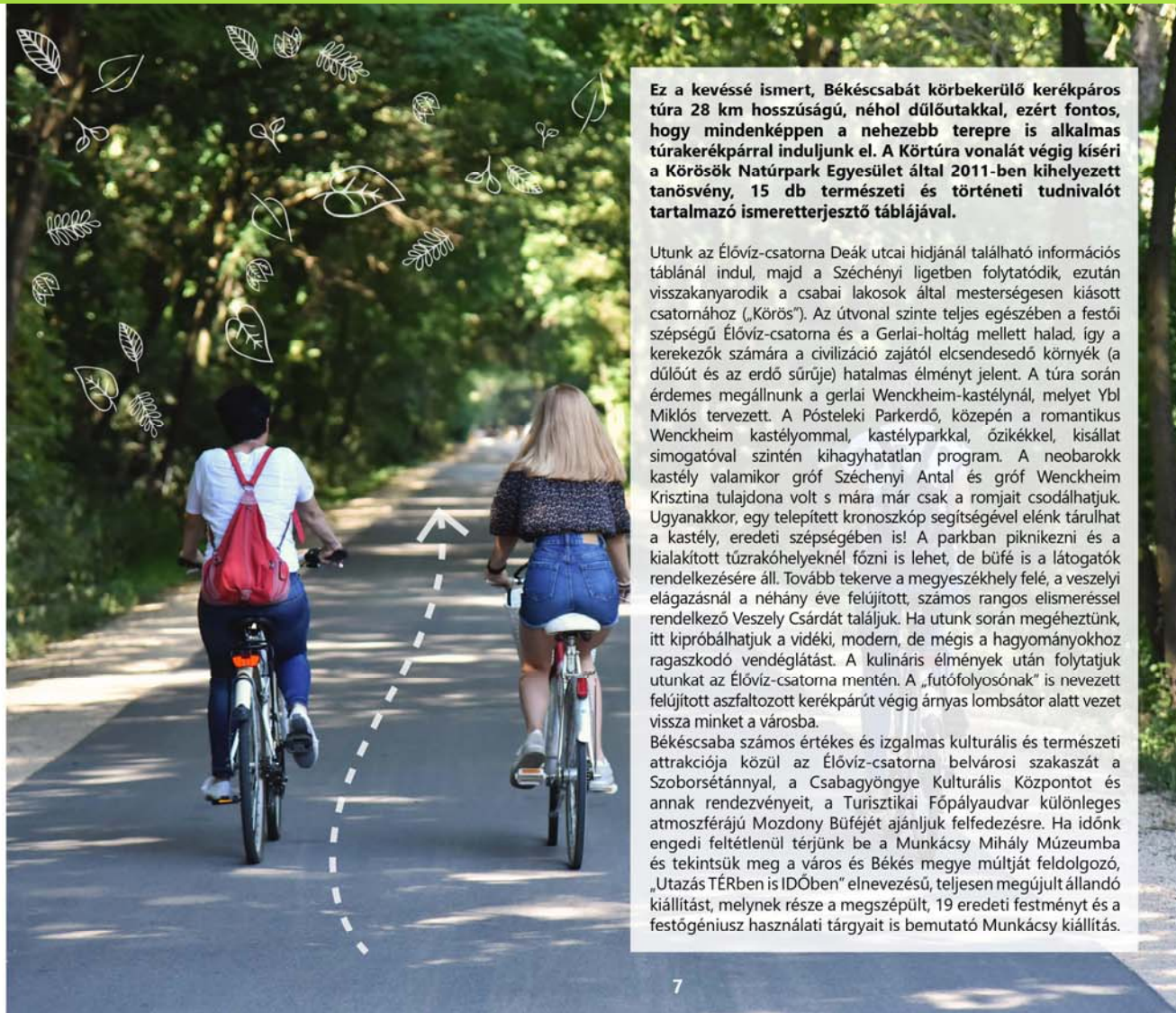
# Kalandok két keréken – a Békéscsabai Turisztikai Egyesület kiadványa

## CSABAI KÖRTÚRA

a kerékpárút hossza: 28 km

● Indulás: Békéscsaba, Deák utcai híd

Útvonal: Élővíz-csatorna/Szoborsétány ▶ Széchenyi liget ▶ Ligeti Károly sor ▶ Alsókörgáti zsilip ▶ Békési út ▶ Bandika-fa ▶ Cimbor-fa ▶ Sikonyi újhíd ▶ Sikonyi Gerlai kastély ▶ Póstelek ▶ Veszely elágazás ▶ Élővíz-csatorna partja ▶ Felső Körös sor ▶ Árpád sor ▶ Széchenyi liget





# Békéscsaba–Arad Szupermaraton





**Júliusban, a Jókai Színház előtt felavattuk Mihály Gábor, Kossuth-díjas szobrászművész „Olimpia-Kerékpárosok” című alkotását.**



**Köszönöm szépen megtisztelő figyelmüket!**

Several thin, white, parallel diagonal lines are positioned in the bottom right corner of the slide, extending from the right edge towards the center.